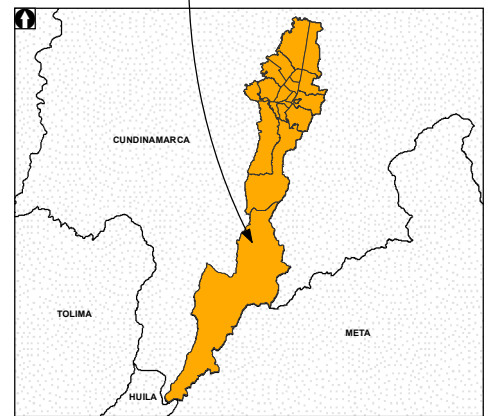




ALCALDÍA MAYOR DE BOGOTÁ D.C.
HÁBITAT
Unidad Administrativa Especial de Servicios Públicos

Subdirección de Recolección Barrido y Limpieza



SISTEMA DE COORDENADAS

Sistema de Coordenadas: MAGNA Colombia Bogotá
Proyección: Transverse Mercator
Datum: MAGNA
Falso Este: 1.000.000,0000
Falso Norte: 1.000.000,0000
Meridiano Central: -74,0775
Factor de Escala: 1,0000
Latitud de Origen: 4,5962

CONVENCIONES

ZONAS DE PRESTACIÓN DE SERVICIO


- ZONA 1
- ZONA 2
- ZONA 3
- ZONA 4
- ZONA 5
- ZONA 6
- ALCALDÍA LOCAL DE SUMAPAZ
- LÍMITE DEPARTAMENTAL

MAPA POR ZONAS DE PRESTACIÓN DEL SERVICIO DE BOGOTÁ

FUENTE:

UAESP - Unidad Administrativa Especial de Servicios Públicos
IDECA - Mapa de Referencia de Bogotá

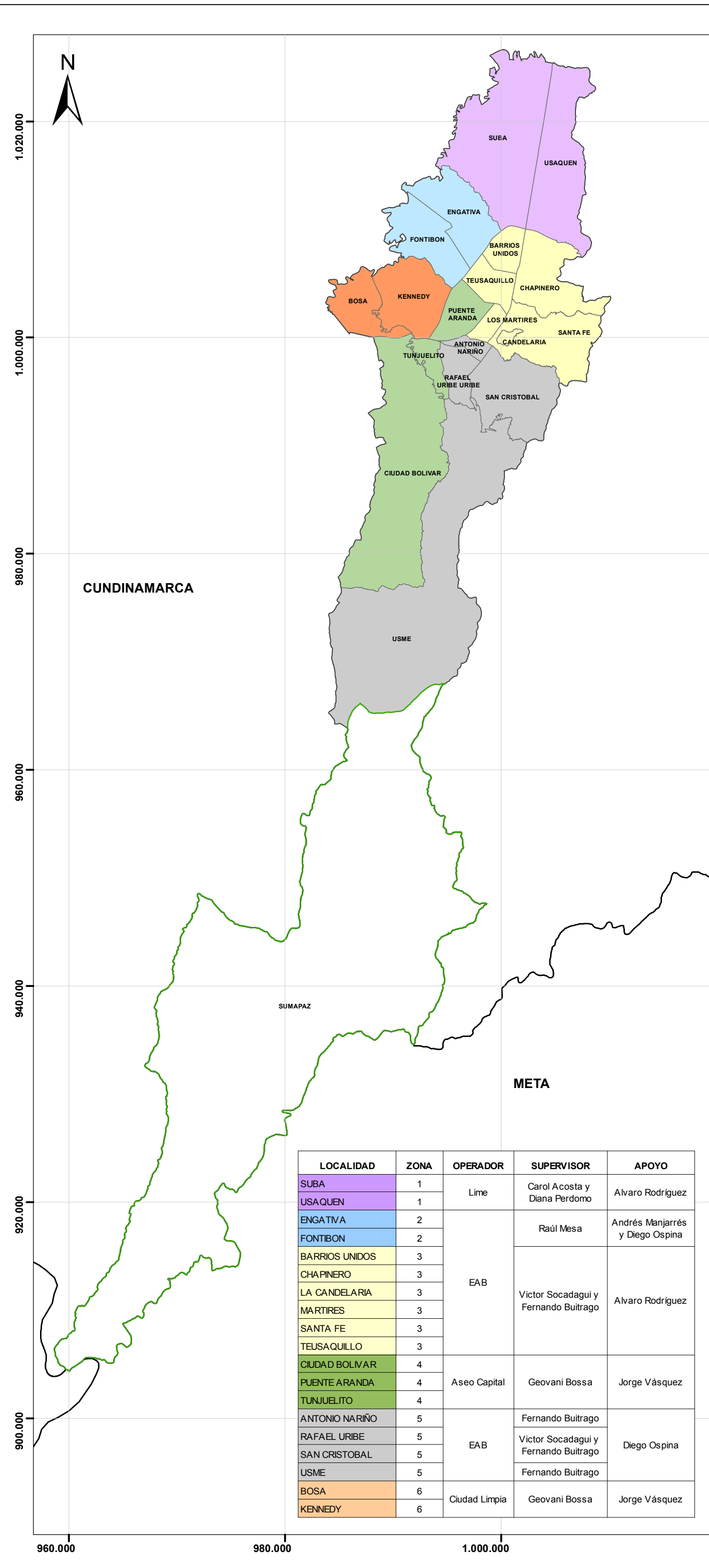
ESCALA GRÁFICA



Elaboró: Andrea Acosta Ovalle
Revisó: Yanlicer Pérez Hernández

Fecha: 19/08/2016
Escala: 1:350.000
Mapa: 1/1

Archivo: RBL_LG_19_V.MXD
Plano N°: RBL_LG_19_V



LOCALIDAD	ZONA	OPERADOR	SUPERVISOR	APOYO
SUBA	1	Lime	Carol Acosta y Diana Perdomo	Alvaro Rodríguez
USAQUEN	1			
ENGATIVA	2	EAB	Raúl Mesa	Andrés Manjarrés y Diego Ospina
FONTIBON	2			
BARRIOS UNIDOS	3			
CHAPINERO	3			
LA CANDELARIA	3		Victor Socadagui y Fernando Buitrago	Alvaro Rodríguez
MARTIRES	3			
SANTA FE	3			
TEUSAQUILLO	3			
CIUDAD BOLIVAR	4	Aseo Capital	Geovani Bossa	Jorge Vásquez
PUENTE ARANDA	4			
TUNJUELITO	4			
ANTONIO NARIÑO	5	EAB	Fernando Buitrago	Diego Ospina
RAFAEL URIBE	5		Victor Socadagui y Fernando Buitrago	
SAN CRISTOBAL	5		Fernando Buitrago	
USME	5		Fernando Buitrago	
BOSA	6	Ciudad Limpia	Geovani Bossa	Jorge Vásquez
KENNEDY	6			